

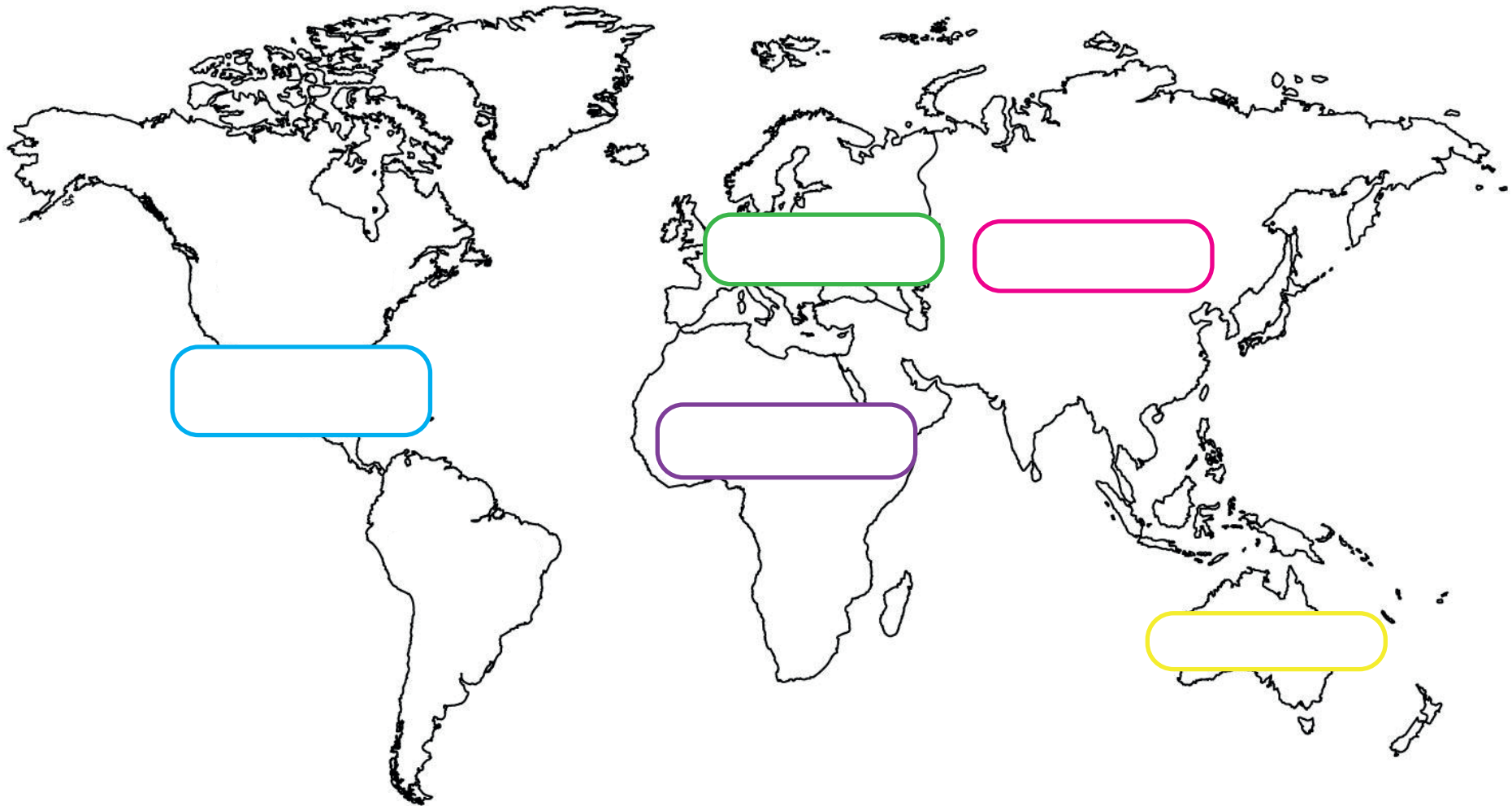
Catálogo

LOS CONTINENTES.pdf	1
LOS CONTINENTES II.pdf	6

Los Continentes



Escribe los nombres de Los Continentes.



Marca la respuesta correcta:

1. ¿Cuáles son los puntos cardinales?

- A. Norte y Sur.
- B. Sur.
- C. Norte, Sur, Este, Oeste.
- D. Este y Oeste.

2. La línea del Ecuador divide a...

- A. El Hemisferio Sur y Hemisferio Norte.
- B. Hemisferio Norte.
- C. Norte y Sur.
- D. Paralelos y Meridianos.

3. ¿Cuántos son los océanos?

- A. 5
- B. 2
- C. 7.
- D. 1.

4. ¿En qué continentes se encuentra China?

- A. América.
- B. Europa.
- C. Asia.
- D. Oceanía.

5. “Es una gran porción de tierra, separada por océanos”, esta definición corresponde a:

- A. Isla.
- B. Continente.
- C. Mapa.
- D. Planisferio.

6. “Masas de agua que cubren aprox. el 71% de la Tierra”, esta definición corresponde a:

- A. Continentes.
- B. Mares.
- C. Ríos.
- D. Océanos.

Geografía




Completa el crucigrama:

HORIZONTAL:

1. Océano que se encuentra entre América y África.
2. Océano que se encuentra entre África y Oceanía.
3. Continente ubicado al norte de África.
5. Océano que baña las costas de Perú.
6. Es el continente más grande.

VERTICAL:

1. Continente donde hay junglas y viven leones, elefantes y jirafas.
4. Es el océano más frío.
7. Continente donde se encuentra Ecuador.



Pupiletras

Encuentra los 5 continentes y escribe sus nombres:

1.
2.
3.
4.
5.

A	R	L	U	A	C	I	A	P	O	R	U	E
I	M	E	A	N	E	R	F	C	A	P	O	R
N	L	E	U	R	P	A	P	I	R	E	M	A
A	A	F	R	A	S	I	I	D	T	C	R	F
E	O	D	S	I	T	U	C	M	I	D	S	R
C	R	U	O	U	C	D	A	E	C	F	D	I
O	C	E	A	N	I	A	R	L	O	M	A	C
R	F	I	C	O	I	N	D	I	C	O	L	A
I	L	E	U	R	P	A	C	I	F	I	C	O
C	A	R	L	U	A	F	M	E	A	N	E	R
A	M	E	R	I	A	S	I	A	O	R	U	E

Los Continentes



Colorea Los Continentes.

AMÉRICA	ASIA	ÁFRICA	EUROPA	OCEANÍA



Los Continentes




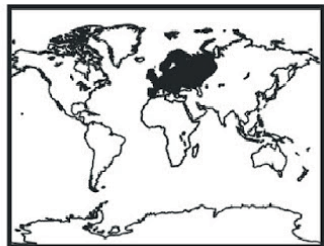
Pega en el mapa de ASIA granos de arroz y colorea a la niña.
Escribe el nombre del continente.



Los Continentes



Rellena el mapa de EUROPA con puntos de colores y colorea al niño.
Escribe el nombre del continente.

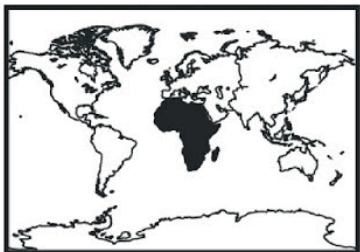


A large, empty rounded rectangular box with an orange border, intended for writing the name of the continent.


Los Continentes



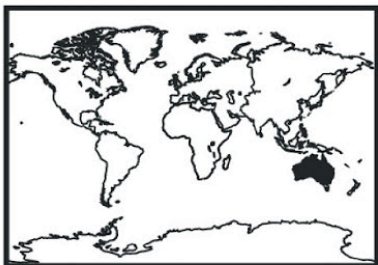
Pica el contorno de **ÁFRICA** y pega un trozo de papel amarillo y colorea al niño.
Escribe el nombre del continente.




Los Continentes



Pega bolitas de papel sobre Oceanía y colorea al niño.
Escribe el nombre del continente.



Los Continentes



Pinta con témperas o acuarelas el mapa de América y colorea a los niños.
Escribe el nombre del continente.



Empty rounded rectangular box for writing the name of the continent.